

RESOLUCIÓN No. 10763 DEL 08-09-2023

“Por medio de la cual se deroga la Resolución 0047 del 5 de febrero de 2021 y se determina la ubicación de las Áreas de los Yacimientos del Campo Vigía Sur – Formaciones Mirador, Gachetá y Une – Contrato de Asociación Campo Rico”

EL VICEPRESIDENTE (E) DE OPERACIONES, REGALÍAS Y PARTICIPACIONES - VORP DE LA AGENCIA NACIONAL DE HIDROCARBUROS – ANH

En uso de sus facultades legales, en especial las conferidas por la Ley 2056 de 2020, el Decreto 1142 de 2021 y las Resoluciones 40009 de 2021, 0137 de 2023; y,

CONSIDERANDO:

Que de conformidad con el artículo 332 de la Constitución Política: “El Estado es propietario del subsuelo y de los recursos naturales no renovables, sin perjuicio de los derechos adquiridos y perfeccionados con arreglo a las leyes preexistentes”.

Que el Decreto - Ley 4137 del 03 de noviembre de 2011, “*Por el cual se cambia la naturaleza jurídica de la Agencia Nacional de Hidrocarburos, ANH*”, dispuso en el numeral 17 del artículo 4, subrogado por el artículo 3 del Decreto 714 del 10 de abril de 2012, “*Por el cual se establece la estructura de la Agencia Nacional de Hidrocarburos, ANH y se dictan otras disposiciones*”, que corresponde a esta Entidad “*Hacer seguimiento al cumplimiento de las normas técnicas relacionadas con la exploración y explotación de hidrocarburos dirigidas al aprovechamiento de los recursos de manera racional e integral*”.

Que la Ley 2056 del 30 de septiembre de 2020 “*Por la cual se regula la organización y el funcionamiento del Sistema General de Regalías*” y conforme a lo dispuesto en los artículos 360 y 361 de la Constitución Política, tiene por objeto determinar la distribución, objetivos, fines, administración, ejecución, control, el uso eficiente y la destinación de los ingresos provenientes de la explotación de los recursos naturales no renovables precisando las condiciones de participación de sus beneficiarios. Este conjunto de ingresos, asignaciones, órganos, procedimientos y regulaciones constituye el Sistema General de Regalías.

Que la Agencia Nacional de Hidrocarburos – ANH en virtud de lo establecido en el numeral 2 literal B del artículo 7 de la Ley 2056 del 30 de septiembre de 2020, además de las funciones establecidas en la ley, ejercerá las funciones relacionadas con la fiscalización de la exploración y explotación de los yacimientos hidrocarbúricos.

Que el numeral 5 del literal B del artículo 7 de la Ley 2056 de 2020, estableció que la Agencia Nacional de Hidrocarburos o quien haga sus veces, desarrollará también las actividades de liquidación, recaudo y transferencia en el ciclo de las regalías.

Que conforme lo establece el artículo 14 de la Ley 2056 de 2020, las actividades exploración y explotación de los recursos naturales no renovables, así como su fiscalización, forman parte del ciclo de regalías y compensaciones.

Que el artículo 17 de la Ley 2056 de 2020, establece que:

“La fiscalización de la exploración y explotación de recursos naturales no renovables, deberá estar orientada al cumplimiento de las normas y de las obligaciones derivadas de los contratos y convenios, títulos mineros y demás figuras que por mandato legal permiten la exploración y explotación de recursos naturales no renovables, incluidas las etapas de desmantelamiento, taponamientos, abandono y en general de cierres de operaciones tanto mineras como de hidrocarburos, según corresponda; igualmente incluye la determinación y verificación efectiva de los volúmenes de producción, la aplicación de buenas prácticas de exploración, explotación y producción, el cumplimiento de las normas de seguridad en labores mineras y de hidrocarburos, la verificación y el recaudo de regalías y compensaciones, como base fundamental para el funcionamiento del Sistema General de Regalías”.

Que el artículo 18 ibidem dispone, en relación con la liquidación de las regalías, que es “*el resultado de la aplicación de las variables técnicas asociadas con la producción y comercialización de hidrocarburos y minerales en un periodo determinado, tales como volúmenes de producción, precios base de liquidación, tasa de cambio representativa del mercado y porcentajes de participación de regalía por recurso natural no renovable, en las condiciones establecidas en la ley y en los contratos*”.

RESOLUCIÓN No. 10763 DEL 08-09-2023

“Por medio de la cual se deroga la Resolución 0047 del 5 de febrero de 2021 y se determina la ubicación de las Áreas de los Yacimientos del Campo Vigía Sur – Formaciones Mirador, Gachetá y Une – Contrato de Asociación Campo Rico”

Que el artículo 38 ibidem establece lo siguiente para yacimientos ubicados en dos o más entidades territoriales:

“Para efectos de la liquidación de regalías y compensaciones de que trata el artículo 361 de la Constitución Política, cuando un yacimiento se encuentre ubicado en dos o más entidades territoriales, esta se realizará en forma proporcional a la participación de cada entidad en dicho yacimiento, independientemente del área de los municipios en los que se esté explotando en la fecha de corte de la liquidación. La Agencia Nacional de Hidrocarburos o la Agencia Nacional de Minería o quienes hagan sus veces, según corresponda, teniendo en cuenta el área del yacimiento y los volúmenes de producción, definirán para cada caso, mediante resolución, la participación que corresponda a cada beneficiario.”

Que el Decreto 1142 de 2021 estableció en el artículo 3.1.1.1.2., las siguientes definiciones:

“2. Área del Yacimiento de Hidrocarburos: Es el área procedente del mapa estructural o de curvas de isonivel al tope de la formación productora de un yacimiento de hidrocarburos, delimitada por los bordes de la trampa la cual está definida por el nivel de contacto agua-hidrocarburos hallado o el nivel más bajo conocido de hidrocarburos, fallas, plegamientos, cambios de facies, roca sello o cualquier otro evento geológico que no permita la transferencia de fluidos a través de él.

Para todos los efectos de este capítulo, es decir, para determinar los porcentajes de participación de las entidades territoriales que comparten yacimientos, se tendrá en cuenta la proyección en superficie del Área del Yacimiento de Hidrocarburos.”

(...)

4. Campo: Cuando se trate de producción de hidrocarburos, se entenderá como el área en cuyo subsuelo existen uno o más yacimientos.

5. Producción de Hidrocarburos: Se refiere al volumen producido de un yacimiento, en barriles de petróleo y/o al volumen de gas en pies cúbicos, medidos en condiciones estándar.

(...)

7. Yacimiento Convencional de Hidrocarburos: Formación rocosa donde ocurren acumulaciones de hidrocarburos en trampas estratigráficas y/o estructurales. Está limitado por barreras geológicas, tales como estratos impermeables, condiciones estructurales y agua en las formaciones, y se encuentra efectivamente aislado de cualquier yacimiento que pueda estar presente en la misma área o estructura geológica.”

Que el artículo 3.1.1.1.5. ibidem, establece lo siguiente frente a la competencia en la definición del Área del Yacimiento de Hidrocarburos:

“Para efectos de determinar el porcentaje de participación en regalías y compensaciones generadas por la producción de un yacimiento ubicado en dos o más entidades territoriales o en espacios marítimos jurisdiccionales que benefician a dos o más entidades territoriales, la Agencia Nacional de Hidrocarburos, o quien haga sus veces en materia de fiscalización, definirá el porcentaje del Área del Yacimiento de Hidrocarburos que se encuentre ubicada en cada una de las entidades territoriales. En caso de los yacimientos localizados en los espacios marítimos, la definición del porcentaje se realizará previa delimitación de la Dirección General Marítima (DIMAR) (...),”

Que, por lo anterior, se requirió entre otros el “Mapa estructural del yacimiento proyectado verticalmente (...)”, el “Mapa de la división político-administrativa establecida por el Instituto Geográfico Agustín Codazzi (IGAC) de las entidades territoriales involucradas en la distribución del yacimiento, cuyas coordenadas deben estar referidas al datum MAGNA - SIRGAS con proyección al origen central establecido por el Instituto Geográfico Agustín Codazzi (IGAC). (...)”, el “Mapa de superposición de los mapas anteriormente referidos” y el “Señalamiento en kilómetros cuadrados (km²) y porcentual del área del yacimiento que corresponde a cada entidad territorial.”

Que el párrafo 3° del artículo 3.1.1.1.5. ibidem, establece que la información referida con anterioridad deberá ser actualizada en los siguientes eventos:

(...)

RESOLUCIÓN No. 10763 DEL 08-09-2023

“Por medio de la cual se deroga la Resolución 0047 del 5 de febrero de 2021 y se determina la ubicación de las Áreas de los Yacimientos del Campo Vigía Sur – Formaciones Mirador, Gachetá y Une – Contrato de Asociación Campo Rico”

1. Cuando la compañía operadora presente el Formulario 6 “Informe de Terminación Oficial”, o el que haga sus veces, para cada uno de los pozos exploratorios.
2. Cuando la compañía operadora considere necesario actualizar las coordenadas del yacimiento de acuerdo con la nueva información adquirida a través de la perforación de pozos exploratorios, en este caso presentará el Formulario 6 “Informe de Terminación Oficial”, o el que haga sus veces, con la actualización de las coordenadas del yacimiento, informando así a la entidad fiscalizadora.
3. Cuando la compañía operadora presente el Informe Técnico Anual.
4. Cuando la compañía operadora solicite el inicio de explotación del campo.
5. Cuando la Agencia Nacional de Hidrocarburos, o quien haga sus veces en materia de fiscalización, así lo solicite.”

Que el artículo 3.1.1.1.6. ibidem estableció el mecanismo para definir el porcentaje de participación en yacimientos de hidrocarburos, así:

“La Agencia Nacional de Hidrocarburos, o quien haga sus veces en materia de fiscalización, teniendo en cuenta la definición del área del yacimiento y a través de la aplicación de la fórmula de que trata el artículo 3.1.1.1.8. del presente Decreto, señalará mediante resolución, la ubicación de cada yacimiento productor de un campo y, en el caso que sea compartido por más de una entidad territorial, el porcentaje de participación en la distribución de regalías y compensaciones que corresponda a cada entidad territorial en cada yacimiento. (...)”

Que mediante el artículo 3.1.1.1.7., respecto de los límites de las entidades territoriales se definió que:

“Cuando existan límites dudosos de las entidades territoriales, la Agencia Nacional de Minería o la Agencia Nacional de Hidrocarburos, o quienes hagan sus veces en materia de fiscalización, determinarán el porcentaje de participación en regalías y compensaciones a aplicar a cada entidad territorial, con base en los límites provisionales a que se refiere la Ley 1447 de 2011 o las disposiciones que la modifiquen o sustituyan y demás normas reglamentarias, hasta tanto la delimitación entre las entidades territoriales se determine definitivamente por la autoridad competente”.

Que mediante el artículo 3.1.1.1.8. ibidem, se estableció el cálculo de la participación de distribuciones de regalías y compensaciones generadas en títulos o campos con yacimientos mineros y de hidrocarburos ubicados en dos o más entidades territoriales, así:

“(...) El cálculo para definir las distribuciones de regalías y compensaciones de las entidades territoriales que se generen por la explotación de recursos naturales no renovables en yacimientos ubicados en dos o más municipios se realizará por medio de la siguiente fórmula y convenciones:

$$%D = (%Y + \%P) / 2$$

Donde:

%D: Porcentaje de la participación de regalías y compensaciones para cada entidad territorial, generadas por la explotación del yacimiento mineral o de hidrocarburos.

%Y: Porcentaje del área del yacimiento mineral o de hidrocarburos que corresponde a cada entidad territorial.

%P: Porcentaje de la producción que corresponde a cada entidad territorial.

(...)

Parágrafo segundo. El procedimiento de cálculo establecido para definir la distribución de regalías y compensaciones de las entidades territoriales que trata el presente artículo aplicará también en el caso de que un yacimiento de hidrocarburos ubicado en una entidad territorial se explote o produzca a través de pozos desviados cuya localización en superficie se encuentre en una entidad territorial diferente.”

Que con base en lo establecido en el artículo 11 de la Ley 1447 de 2011, y una vez definido el límite de una entidad territorial, el Instituto Geográfico Agustín Codazzi - IGAC procederá a la publicación del mapa oficial y a su amojonamiento en el terreno.

RESOLUCIÓN No. 10763 DEL 08-09-2023

“Por medio de la cual se deroga la Resolución 0047 del 5 de febrero de 2021 y se determina la ubicación de las Áreas de los Yacimientos del Campo Vigía Sur – Formaciones Mirador, Gachetá y Une – Contrato de Asociación Campo Rico”

Que la división político-administrativa establecida por el Instituto Geográfico Agustín Codazzi (IGAC), está dispuesta a través del link <https://www.colombiainmapas.gov.co/?e=-87.3432432910149,-7.174220585663974,-61.15183704102185,17.028144725569735,4686&b=igac&u=0&t=29&servicio=610>, con fecha de actualización IGAC 31 de mayo de 2023.

Que en virtud de la expedición de la Resolución 0137 del 17 de febrero de 2023, *“Por la cual se asignan unas funciones y se adoptan otras disposiciones”*, quedaron derogadas las resoluciones 767 del 15 de julio de 2022, *“Por la cual se asignan unas funciones y se adoptan otras disposiciones”* y 1116 del 16 de septiembre de 2022, *“Por la cual se adicionan unas funciones a la Resolución 767 del 15 de julio de 2022”*.

Que de conformidad a lo dispuesto en la Resolución 0137 del 17 de febrero de 2023, le corresponde al Vicepresidente de Operaciones, Regalías y Participaciones - VORP de la Agencia Nacional de Hidrocarburos - ANH expedir las resoluciones mediante las cuales se determina la ubicación del área de los yacimientos de los campos de que trata el artículo 3.1.1.1.5 del Decreto 1142 de 2021.

Que mediante la Resolución 0047 del 5 de febrero de 2021, expedida por la Agencia Nacional de Hidrocarburos, se determinaron los porcentajes de Área del Yacimiento de las Formaciones Une, Gachetá y Mirador del Campo Vigía Sur perteneciente al Contrato de Asociación Campo Rico en las jurisdicciones municipales de Maní, Orocué y Yopal del Departamento del Casanare.

Que con la expedición del presente acto administrativo, la Resolución 047 del 5 de febrero de 2021, expedida por la Agencia Nacional de Hidrocarburos será modificada en su totalidad, quedando sin efectos técnicos y jurídicos.

Que según Formulario 9, *“Informe Mensual de Producción – Pozos de Petróleo y Gas”*, del mes de julio de 2023, el Campo Vigía Sur produce de los yacimientos de las Formaciones Mirador, Gachetá y Une.

Que según la información espacial suministrada por la Compañía Emerald Energy PLC Sucursal Colombia, Operadora del Contrato de Asociación Campo Rico, mediante comunicación radicada No. 20235010176762 Id: 1412015 del 16 de marzo de 2023, el Campo Vigía Sur produce de los yacimientos de las formaciones Mirador, Gachetá y Une.

Que el Área del Yacimiento de la Formación Mirador del Campo Vigía Sur, proyectada en superficie, se ubica, como lo muestra la figura 1, con la siguiente distribución de áreas:

Yacimiento	Área (Km ²)	Porcentaje	Departamento	Municipio
Mirador	0,69807	65,5779%	Casanare	Maní
Mirador	0,36612	34,3939%	Casanare	Orocué
Mirador	0,00030	0,0282%	Casanare	Yopal
Total	1,06449	100%		

ESPACIO EN BLANCO DEJADO A PROPÓSITO

RESOLUCIÓN No. 10763 DEL 08-09-2023

“Por medio de la cual se deroga la Resolución 0047 del 5 de febrero de 2021 y se determina la ubicación de las Áreas de los Yacimientos del Campo Vigía Sur – Formaciones Mirador, Gachetá y Une – Contrato de Asociación Campo Rico”

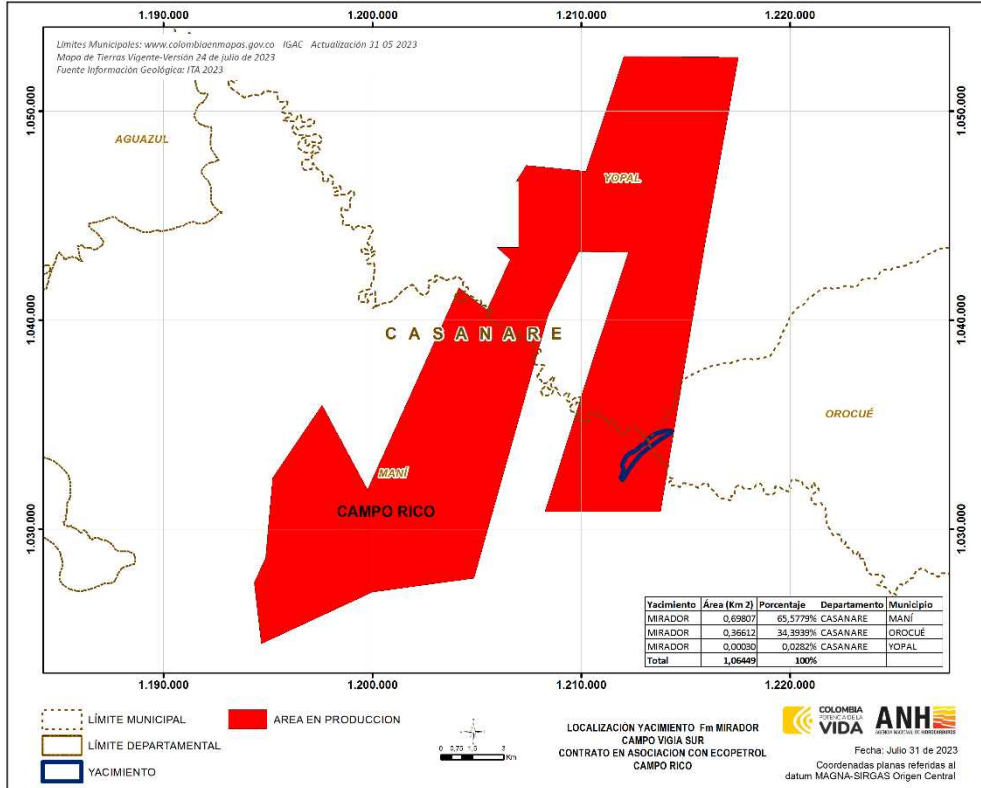


Figura 1. Localización Yacimiento Formación Mirador – Campo Vigía Sur

Que el Área del Yacimiento de la Formación Gachetá del Campo Vigía Sur, proyectada en superficie, se ubica, como lo muestra la figura 2, con la siguiente distribución de áreas:

Yacimiento	Área (Km ²)	Porcentaje	Departamento	Municipio
Gachetá	2,70397	65,2499%	Casanare	Maní
Gachetá	1,12549	27,1594%	Casanare	Orocué
Gachetá	0,31456	7,5907%	Casanare	Yopal
Total	4,14402	100%		

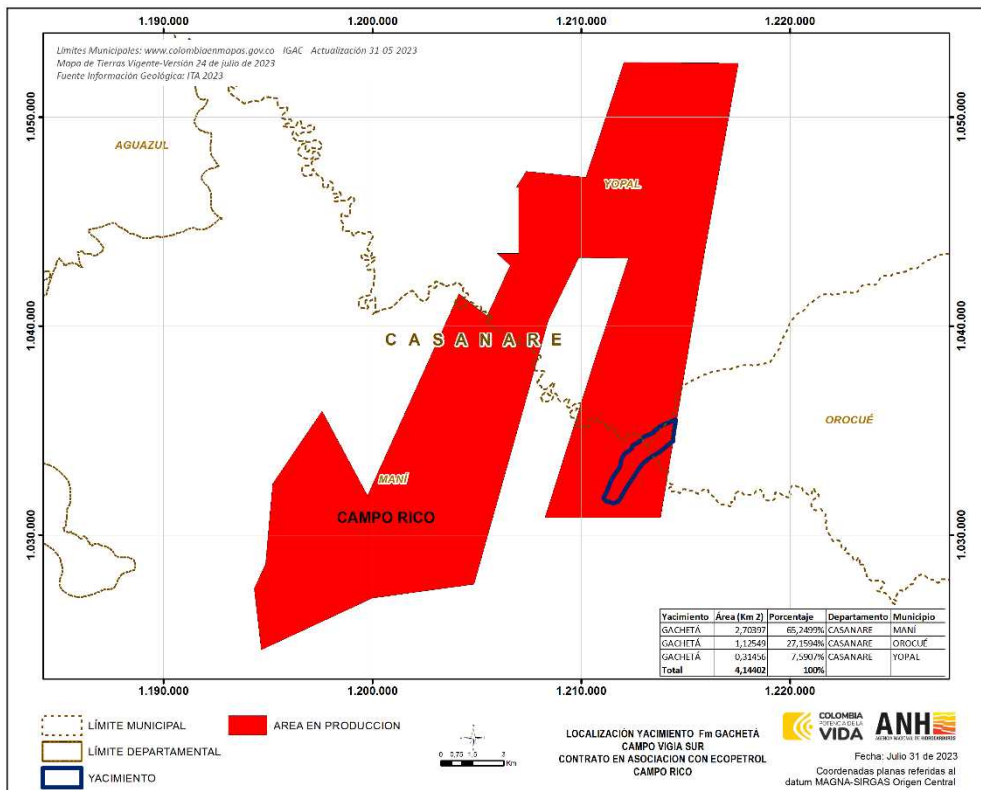


Figura 2. Localización Yacimiento Formación Gachetá – Campo Vigía Sur

RESOLUCIÓN No. 10763 DEL 08-09-2023

“Por medio de la cual se deroga la Resolución 0047 del 5 de febrero de 2021 y se determina la ubicación de las Áreas de los Yacimientos del Campo Vigía Sur – Formaciones Mirador, Gachetá y Une – Contrato de Asociación Campo Rico”

Que el Área del Yacimiento de la Formación Une del Campo Vigía Sur, proyectada en superficie, se ubica, como lo muestra la figura 3, con la siguiente distribución de áreas:

Yacimiento	Área (Km ²)	Porcentaje	Departamento	Municipio
Une	0,63875	38,3880%	Casanare	Maní
Une	0,99901	60,0392%	Casanare	Orocué
Une	0,02617	1,5728%	Casanare	Yopal
Total	1,66393	100%		

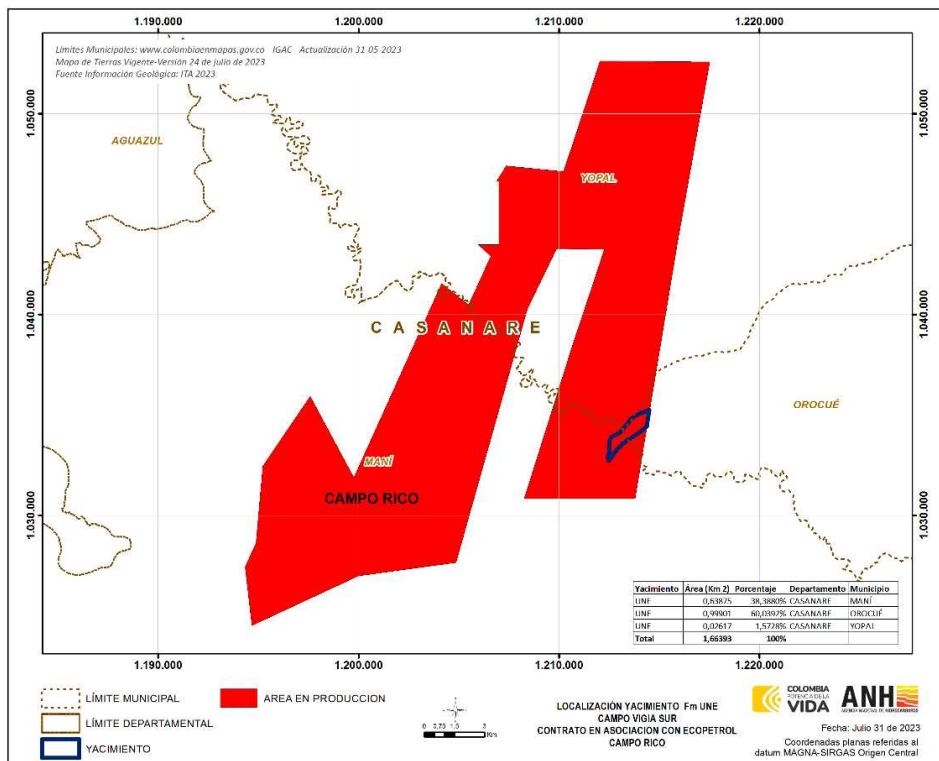


Figura 3. Localización Yacimiento Formación Une – Campo Vigía Sur

Que consultada la base de datos del IGAC del estado de las líneas limítrofes de las entidades territoriales de Colombia, en el Portal Colombia en Mapas <https://www.colombiaenmapas.gov.co/#> el día 31 de julio de 2023, la ubicación del Área del Yacimiento de las formaciones Mirador Gacheta y Une del Campo Vigía Sur para las entidades territoriales de Maní y Orocué, es la siguiente:

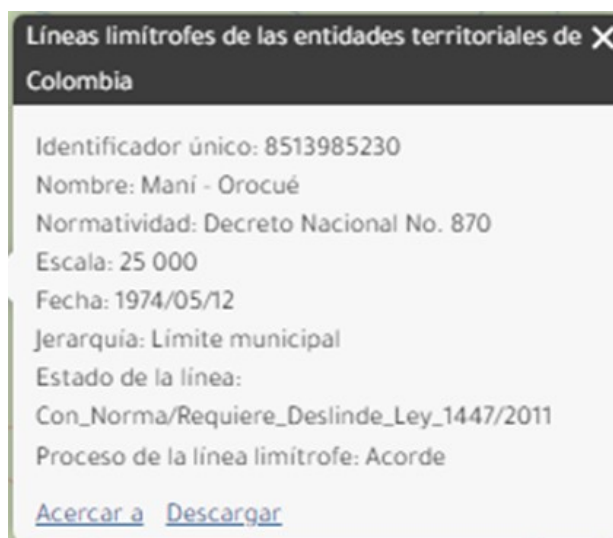


Figura 4. Información del estado de Línea Limítrofe entre las entidades territoriales Maní y Orocué, Fuente: <https://www.colombiaenmapas.gov.co/?e=-86.88181750976501,-4.499911085433596,-61.61326282227172,14.306824340256185,4686&b=igac&u=0&t=29&servicio=200>

Que consultada la base de datos del IGAC del estado de las líneas limítrofes de las entidades territoriales de Colombia, en el Portal Colombia en Mapas <https://www.colombiaenmapas.gov.co/#> el día 31 de julio de 2023, la ubicación del Área del

RESOLUCIÓN No. 10763 DEL 08-09-2023

“Por medio de la cual se deroga la Resolución 0047 del 5 de febrero de 2021 y se determina la ubicación de las Áreas de los Yacimientos del Campo Vigía Sur – Formaciones Mirador, Gachetá y Une – Contrato de Asociación Campo Rico”

Yacimiento de las formaciones Mirador Gacheta y Une del Campo Vigía Sur para las entidades territoriales de Orocué y Yopal, es la siguiente:

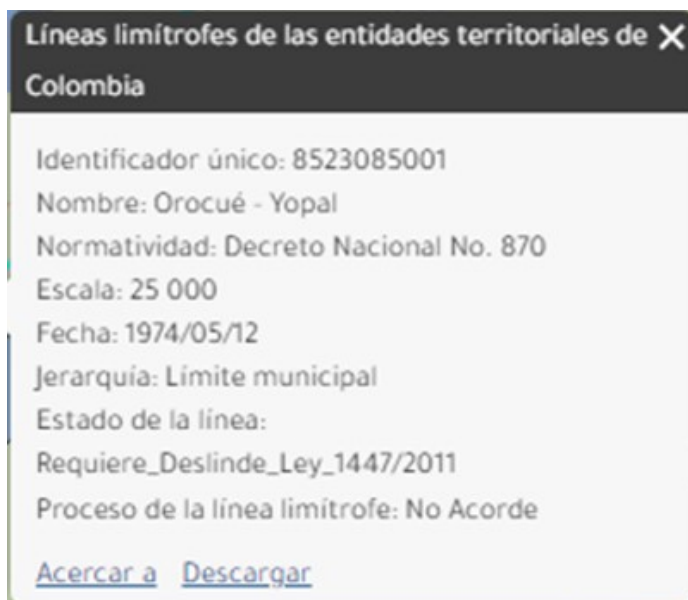


Figura 5. Información del estado de Línea Limítrofe entre las entidades territoriales Orocué y Yopal, Fuente: <https://www.colombiaenmapas.gov.co/?e=-86.88181750976501,-4.499911085433596,-61.61326282227172,14.306824340256185,4686&b=igac&u=0&t=29&servicio=200>

Que consultada la base de datos del IGAC del estado de las líneas limítrofes de las entidades territoriales de Colombia, en el Portal Colombia en Mapas <https://www.colombiaenmapas.gov.co/#> el día 31 de julio de 2023, la ubicación del Área del Yacimiento de las formaciones Mirador Gacheta y Une del Campo Vigía Sur para las entidades territoriales de Maní y Yopal, es la siguiente:

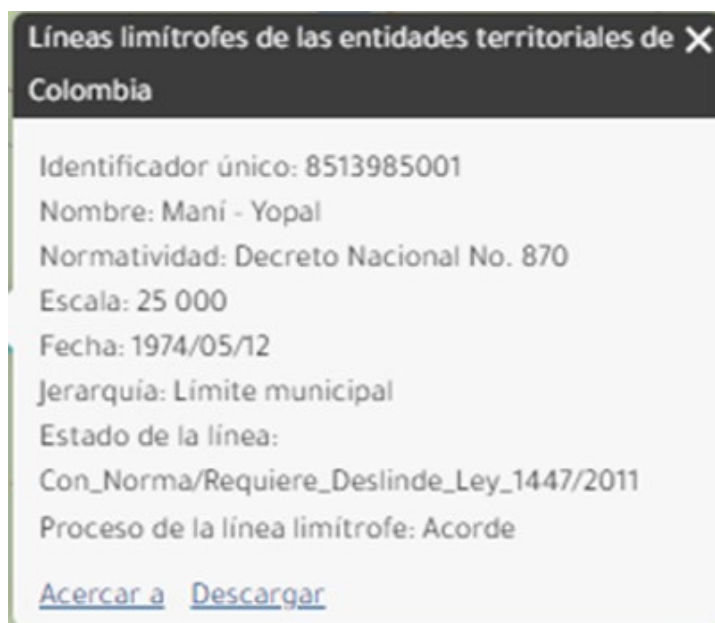


Figura 6. Información del estado de Línea Limítrofe entre las entidades territoriales Maní y Yopal, Fuente: <https://www.colombiaenmapas.gov.co/?e=-86.88181750976501,-4.499911085433596,-61.61326282227172,14.306824340256185,4686&b=igac&u=0&t=29&servicio=200>

En mérito de lo expuesto en la parte considerativa del presente acto administrativo, el Vicepresidente de Operaciones, Regalías y Participaciones – VORP (E), de la Agencia Nacional de Hidrocarburos,

RESUELVE:

RESOLUCIÓN No. 10763 DEL 08-09-2023

“Por medio de la cual se deroga la Resolución 0047 del 5 de febrero de 2021 y se determina la ubicación de las Áreas de los Yacimientos del Campo Vigía Sur – Formaciones Mirador, Gachetá y Une – Contrato de Asociación Campo Rico”

ARTÍCULO PRIMERO. Determinar que el Área del Yacimiento de la Formación Mirador del Campo Vigía Sur del Contrato de Asociación Campo Rico, operado por la Compañía Emerald Energy PLC Sucursal Colombia, proyectada en superficie, con base en los Límites Oficiales de las Entidades Territoriales publicados por el Instituto Geográfico Agustín Codazzi, se ubica con la siguiente distribución:

Yacimiento	Área (Km ²)	Porcentaje	Departamento	Municipio
Mirador	0,69807	65,5779%	Casanare	Maní
Mirador	0,36612	34,3939%	Casanare	Orocué
Mirador	0,00030	0,0282%	Casanare	Yopal
Total	1,06449	100%		

ARTÍCULO SEGUNDO. Determinar que el Área del Yacimiento de la Formación Gachetá del Campo Vigía Sur del Contrato de Asociación Campo Rico, operado por la Compañía Emerald Energy PLC Sucursal Colombia, proyectada en superficie, con base en los Límites Oficiales de las Entidades Territoriales publicados por el Instituto Geográfico Agustín Codazzi, se ubica con la siguiente distribución:

Yacimiento	Área (Km ²)	Porcentaje	Departamento	Municipio
Gachetá	2,70397	65,2499%	Casanare	Maní
Gachetá	1,12549	27,1594%	Casanare	Orocué
Gachetá	0,31456	7,5907%	Casanare	Yopal
Total	4,14402	100%		

ARTÍCULO TERCERO. Determinar que el Área del Yacimiento de la Formación Une del Campo Vigía Sur del Contrato de Asociación Campo Rico, operado por la Compañía Emerald Energy PLC Sucursal Colombia, proyectada en superficie, con base en los Límites Oficiales de las Entidades Territoriales publicados por el Instituto Geográfico Agustín Codazzi, se ubica con la siguiente distribución:

Yacimiento	Área (Km ²)	Porcentaje	Departamento	Municipio
Une	0,63875	38,3880%	Casanare	Maní
Une	0,99901	60,0392%	Casanare	Orocué
Une	0,02617	1,5728%	Casanare	Yopal
Total	1,66393	100%		

ARTÍCULO CUARTO. Notificar la presente resolución a la Compañía Emerald Energy PLC Sucursal Colombia, NIT 830024043-1 al correo electrónico: notificaciones@emerald.com.co, por intermedio de su apoderado y/o Representante Legal o quien haga sus veces y, a los alcaldes de los municipios de Maní (Casanare), Orocué (Casanare) y Yopal (Casanare), a los correos electrónicos: notificacionjudicial@mani-casanare.gov.co y contactenos@mani-casanare.gov.co, notificacionesjudiciales@orocue-casanare.gov.co y notificacionesjudiciales@yopal-casanare.gov.co, conforme lo prevén el artículo 66 y siguientes de la Ley 1437 de 2011, indicándoles que contra la misma procede el recurso de reposición, el cual se interpondrá, tramitará y resolverá de acuerdo con lo dispuesto en el Código de Procedimiento Administrativo y de lo Contencioso Administrativo.

PARÁGRAFO. La Agencia Nacional de Hidrocarburos recibirá los recursos de conformidad con lo establecido en el artículo 76 de la Ley 1437 de 2011, en el correo electrónico: correspondenciaanh@anh.gov.co.

ARTÍCULO QUINTO. Comunicar la presente resolución al Departamento Nacional de Planeación al correo electrónico notificacionesjudiciales@dnpp.gov.co y a la Gerencia de Regalías y Derechos Económicos de la Agencia Nacional de Hidrocarburos


ARTÍCULO SEXTO. La presente resolución rige a partir de la fecha de su firmeza, de conformidad con lo previsto en el artículo 87 de la Ley 1437 de 2011 y se deroga la Resolución 0047 del 5 de febrero de 2021, de acuerdo con lo expuesto en la parte considerativa de este acto administrativo.

RESOLUCIÓN No. 10763 DEL 08-09-2023





“Por medio de la cual se deroga la Resolución 0047 del 5 de febrero de 2021 y se determina la ubicación de las Áreas de los Yacimientos del Campo Vigía Sur – Formaciones Mirador, Gachetá y Une – Contrato de Asociación Campo Rico”

Expedida en Bogotá D.C., el **08-09-2023**

Notifíquese, comuníquese y cúmplase.



CARLOS DIEGO MARTÍNEZ MORALES
Vicepresidente de Operaciones, Regalías y Participaciones (E)

Aprobó: Manuel Alejandro Montealegre Rojas / Experto G3 Grado 6 / Componente Técnico 
Revisó: José Francisco Peñalosa González / Contratista / Componente Técnico 
Esther Cecilia Davila / Contratista / Componente Jurídico 
Marcela Peña Ramírez / Contratista / Componente Técnico 
Proyectó: Camilo Silva Betancourt – Contratista / Componente Técnico 