

RESOLUCIÓN No. 0696 DEL 02-09-2024

“Por medio de la cual se determina la ubicación de las Áreas de los Yacimientos del Campo Jacamar – Formaciones Guadalupe y Mirador - Contrato de Exploración y Producción (E&P) Número 27 de 2009 Llanos-34”

EL VICEPRESIDENTE DE OPERACIONES, REGALÍAS Y PARTICIPACIONES DE LA AGENCIA NACIONAL DE HIDROCARBUROS - ANH

En uso de sus facultades legales conferidas por las Leyes 1437 de 2011 y 2056 del 2020 y las Resoluciones 181495 del 2009, 40048 del 2015, 40009 del 2021 y 0137 de 2023 y,

C O N S I D E R A N D O

Que de conformidad con el artículo 332 de la Constitución Política: *“El Estado es propietario del subsuelo y de los recursos naturales no renovables, sin perjuicio de los derechos adquiridos y perfeccionados con arreglo a las leyes preexistentes”*.

Que el artículo 360 de la Constitución Política de 1991, modificado por el Acto Legislativo No. 05 de 2011, establece que *“La explotación de un recurso natural no renovable causará, a favor del Estado, una contraprestación económica a título de regalía, sin perjuicio de cualquier otro derecho o compensación que se pacte”*.

Que el Acto Legislativo 05 de 2019 modificó el artículo 361 de la Constitución Política y dictó otras disposiciones sobre el régimen de regalías y compensaciones.

Que el artículo 3 del Decreto 714 del 10 de abril de 2012, *“Por el cual se establece la estructura de la Agencia Nacional de Hidrocarburos, ANH y se dictan otras disposiciones”*, señaló que corresponde a esta Entidad *“Hacer seguimiento al cumplimiento de las normas técnicas relacionadas con la exploración y explotación de hidrocarburos dirigidas al aprovechamiento de los recursos de manera racional e integral”*.

Que el 30 de septiembre de 2020 fue expedida la Ley 2056 *“Por la cual se regula la organización y el funcionamiento del Sistema General de Regalías”*, esta Ley derogó la ley 1530 de 2012 y dispuso las reglas del nuevo ciclo de regalías, vigente a partir del 1 de enero de 2021.

Que el literal B del artículo 7 de la Ley 2056 de 2020, enumera las funciones de las entidades adscritas y vinculadas del Ministerio de Minas y Energía que participan en el ciclo de regalías, señalando, entre otras, las siguientes:

“(…)

2. La Agencia Nacional de Hidrocarburos o quien haga sus veces, además de las funciones establecidas en la ley, ejercerá las siguientes funciones relacionadas con la fiscalización de la exploración y explotación de los yacimientos hidrocarburíferos: ejercerá el seguimiento y control de los contratos y convenios; verificará la medición y monitoreo a los volúmenes de producción y verificará el correcto desmantelamiento, taponamiento y abandono de pozos y facilidades.

(…)

4. La Agencia Nacional de Hidrocarburos y la Agencia Nacional de Minería, o quienes hagan sus veces, determinarán e informarán las asignaciones directas entre los beneficiarios a los que se refiere el artículo 361 de la Constitución Política, con la periodicidad de liquidación indicada para cada uno de los recursos, en concordancia con lo determinado en la presente Ley y la normativa vigente.

5. La Agencia Nacional de Hidrocarburos y la Agencia Nacional de Minería, o quienes hagan sus veces, desarrollarán las actividades de liquidación, recaudo y transferencia en el ciclo de las regalías. (…)”.

Que conforme lo establece el artículo 14 de la Ley 2056 de 2020, las actividades de exploración y explotación de los recursos naturales no renovables, así como su fiscalización, forman parte del ciclo de regalías y compensaciones.

Que el artículo 17 de la Ley ibídem, establece que:

RESOLUCIÓN No. 0696 DEL 02-09-2024

“Por medio de la cual se determina la ubicación de las Áreas de los Yacimientos del Campo Jacamar – Formaciones Guadalupe y Mirador - Contrato de Exploración y Producción (E&P) Número 27 de 2009 Llanos-34”

“La fiscalización de la exploración y explotación de recursos naturales no renovables, deberá estar orientada al cumplimiento de las normas y de las obligaciones derivadas de los contratos y convenios, títulos mineros y demás figuras que por mandato legal permiten la exploración y explotación de recursos naturales no renovables, incluidas las etapas de desmantelamiento, taponamientos, abandono y en general de cierres de operaciones tanto mineras como de hidrocarburos, según corresponda; igualmente incluye la determinación y verificación efectiva de los volúmenes de producción, la aplicación de buenas prácticas de exploración, explotación y producción, el cumplimiento de las normas de seguridad en labores mineras y de hidrocarburos, la verificación y el recaudo de regalías y compensaciones, como base fundamental para el funcionamiento del Sistema General de Regalías”.

Que el artículo 18 ibidem dispone, en relación con la liquidación de las regalías, que es *“el resultado de la aplicación de las variables técnicas asociadas con la producción y comercialización de hidrocarburos y minerales en un periodo determinado, tales como volúmenes de producción, precios base de liquidación, tasa de cambio representativa del mercado y porcentajes de participación de regalía por recurso natural no renovable, en las condiciones establecidas en la ley y en los contratos”.*

Que el artículo 38 ibidem establece lo siguiente para yacimientos ubicados en dos o más entidades territoriales:

“Para efectos de la liquidación de regalías y compensaciones de que trata el artículo 361 de la Constitución Política, cuando un yacimiento se encuentre ubicado en dos o más entidades territoriales, esta se realizará en forma proporcional a la participación de cada entidad en dicho yacimiento, independientemente del área de los municipios en los que se esté explotando en la fecha de corte de la liquidación. La Agencia Nacional de Hidrocarburos o la Agencia Nacional de Minería o quienes hagan sus veces, según corresponda, teniendo en cuenta el área del yacimiento y los volúmenes de producción, definirán para cada caso, mediante resolución, la participación que corresponda a cada beneficiario.”

Que el Decreto 1821 de 2020, modificado y adicionado por el Decreto 1142 de 2021, estableció en el artículo 3.1.1.1.2., entre otras las siguientes definiciones:

“2. Área del Yacimiento de Hidrocarburos: Es el área procedente del mapa estructural o de curvas de isonivel al tope de la formación productora de un yacimiento de hidrocarburos, delimitada por los bordes de la trampa la cual está definida por el nivel de contacto agua-hidrocarburos hallado o el nivel más bajo conocido de hidrocarburos, fallas, plegamientos, cambios de facies, roca sello o cualquier otro evento geológico que no permita la transferencia de fluidos a través de él.

Para todos los efectos de este capítulo, es decir, para determinar los porcentajes de participación de las entidades territoriales que comparten yacimientos, se tendrá en cuenta la proyección en superficie del Área del Yacimiento de Hidrocarburos.”

(...)

4. Campo: Cuando se trate de producción de hidrocarburos, se entenderá como el área en cuyo subsuelo existen uno o más yacimientos.

5. Producción de Hidrocarburos: Se refiere al volumen producido de un yacimiento, en barriles de petróleo y/o al volumen de gas en pies cúbicos, medidos en condiciones estándar.

(...)

7. Yacimiento Convencional de Hidrocarburos: Formación rocosa donde ocurren acumulaciones de hidrocarburos en trampas estratigráficas y/o estructurales. Está limitado por barreras geológicas, tales como estratos impermeables, condiciones estructurales y agua en las formaciones, y se encuentra efectivamente aislado de cualquier yacimiento que pueda estar presente en la misma área o estructura geológica.”

Que el artículo 3.1.1.1.5. ibidem, establece lo siguiente frente a la competencia en la definición del Área del Yacimiento de Hidrocarburos:

“Para efectos de determinar el porcentaje de participación en regalías y compensaciones generadas por la producción de un yacimiento ubicado en dos o más entidades territoriales o en espacios marítimos jurisdiccionales que beneficien a dos o más entidades territoriales, la Agencia Nacional de Hidrocarburos, o quien haga sus veces en materia de fiscalización, definirá el porcentaje del Área

RESOLUCIÓN No. 0696 DEL 02-09-2024

“Por medio de la cual se determina la ubicación de las Áreas de los Yacimientos del Campo Jacamar – Formaciones Guadalupe y Mirador - Contrato de Exploración y Producción (E&P) Número 27 de 2009 Llanos-34”

del Yacimiento de Hidrocarburos que se encuentre ubicada en cada una de las entidades territoriales. En caso de los yacimientos localizados en los espacios marítimos, la definición del porcentaje se realizará previa delimitación de la Dirección General Marítima (DIMAR) (...)”

Que el Contrato E&P LLA-34, fue suscrito entre la ANH y la UNIÓN TEMPORAL LLA-34 conformada por las sociedades WINCHESTER OIL AND GAS S.A. y RAMSHORN INTERNATIONAL LIMITED, el 13 de marzo de 2009.

Que mediante Otrosí No. 2 suscrito el 29 de enero de 2015, en virtud de la fusión por absorción de GEOPARK COLOMBIA SAS, entre otras, con la sociedad GEOPARK COLOMBIA PN S.A, H SUCURSAL COLOMBIA, y la aprobación de la cesión del 10% de los derechos, intereses y obligaciones que RAMSHORN INTERNATIONAL LIMITED ostentaba en el Contrato LLA-34, en favor de VERANO ENERGY (BARBADOS) LIMITED, se dispuso que para todos los efectos legales y contractuales, EL CONTRATISTA quedó conformado de la siguiente manera:

UNIÓN TEMPORAL LLA-34:

GEOPARK COLOMBIA SAS (Operador)	45%
RAMSHORN INTERNATIONAL LIMITED	45%
VERANO ENERGY (BARBADOS) LIMITED	10%

Que mediante Otrosí No. 4 de 30 de diciembre de 2015, se aprobó la cesión del cien por ciento (100%) de los intereses, derechos y obligaciones que RAMSHORN INTERNATIONAL LIMITED ostentaba en el Contrato LLA-34, en favor de PAREX RESOURCES COLOMBIA LTD, quedando EL CONTRATISTA conformado de la siguiente manera:

UNIÓN TEMPORAL LLA-34

GEOPARK COLOMBIA SAS (Operador)	45%
PAREX RESOURCES COLOMBIA LTD	45%
VERANO ENERGY (BARBADOS) LIMITED	10%

Que el presidente de la ANH, con sustento en la recomendación emitida por la Vicepresidencia de Promoción y Asignación de Áreas, le informó a PAREX, mediante radicado del 14 de diciembre de 2018, que la solicitud de cesión de la totalidad de sus derechos, intereses y obligaciones de en el Contrato E&P LLA-34, los cuales equivalen al cuarenta y cinco por ciento (45%), a favor de VERANO resultaba procedente, quedando EL CONTRATISTA conformado de la siguiente manera:

UNIÓN TEMPORAL LLA-34

GEOPARK COLOMBIA SAS (Operador)	45%
VERANO ENERGY (BARBADOS) LIMITED	55%

Que con el fin de definir el área de Yacimiento del Campo Jacamar – Formaciones Guadalupe y Mirador del Contrato de Exploración y Producción (E&P) Llanos-34, se requirió a la Compañía GeoPark Colombia S.A.S. en su condición de operador, entre otros documentos, el *“Mapa estructural del yacimiento proyectado verticalmente (...)”*, el *“Mapa de la división político-administrativa establecida por el Instituto Geográfico Agustín Codazzi (IGAC) de las entidades territoriales involucradas en la distribución del yacimiento, cuyas coordenadas deben estar referidas al datum MAGNA - SIRGAS con proyección al origen central establecido por el Instituto Geográfico Agustín Codazzi (IGAC). (...)”*, el *“Mapa de superposición de los mapas anteriormente referidos”* y el *“Señalamiento en kilómetros cuadrados (km2) y porcentual del área del yacimiento que corresponde a cada entidad territorial.”*, en concordancia con lo ordenado en el artículo 3.1.1.1.5. del Decreto 1821 de 2020.

Que el parágrafo 3° del artículo ibidem, establece que la información referida con anterioridad deberá ser actualizada en los siguientes eventos:

- “(…)”
1. Cuando la compañía operadora presente el Formulario 6 “Informe de Terminación Oficial”, o el que haga sus veces, para cada uno de los pozos exploratorios.
 2. Cuando la compañía operadora considere necesario actualizar las coordenadas del yacimiento de acuerdo con la nueva información adquirida a través de la perforación de

RESOLUCIÓN No. 0696 DEL 02-09-2024

“Por medio de la cual se determina la ubicación de las Áreas de los Yacimientos del Campo Jacamar – Formaciones Guadalupe y Mirador - Contrato de Exploración y Producción (E&P) Número 27 de 2009 Llanos-34”

pozos exploratorios, en este caso presentará el Formulario 6 “Informe de Terminación Oficial”, o el que haga sus veces, con la actualización de las coordenadas del yacimiento, informando así a la entidad fiscalizadora.

3. *Cuando la compañía operadora presente el Informe Técnico Anual.*
4. *Cuando la compañía operadora solicite el inicio de explotación del campo.*
5. *Cuando la Agencia Nacional de Hidrocarburos, o quien haga sus veces en materia de fiscalización, así lo solicite.”*

Que el artículo 3.1.1.1.6. del Decreto ibidem estableció el mecanismo para definir el porcentaje de participación en yacimientos de hidrocarburos, así:

“La Agencia Nacional de Hidrocarburos, o quien haga sus veces en materia de fiscalización, teniendo en cuenta la definición del área del yacimiento y a través de la aplicación de la fórmula de que trata el artículo 3.1.1.1.8. del presente Decreto, señalará mediante resolución, la ubicación de cada yacimiento productor de un campo y, en el caso que sea compartido por más de una entidad territorial, el porcentaje de participación en la distribución de regalías y compensaciones que corresponda a cada entidad territorial en cada yacimiento. (...)”

Que el artículo 3.1.1.1.7. del multicitado Decreto, respecto de los límites de las entidades territoriales definió que:

“Cuando existan límites dudosos de las entidades territoriales, la Agencia Nacional de Minería o la Agencia Nacional de Hidrocarburos, o quienes hagan sus veces en materia de fiscalización, determinarán el porcentaje de participación en regalías y compensaciones a aplicar a cada entidad territorial, con base en los límites provisionales a que se refiere la Ley 1447 de 2011 o las disposiciones que la modifiquen o sustituyan y demás normas reglamentarias, hasta tanto la delimitación entre las entidades territoriales se determine definitivamente por la autoridad competente”.

Que en el artículo 3.1.1.1.8. del Decreto 1821 de 2020, se estableció el cálculo de la participación de distribuciones de regalías y compensaciones generadas en títulos o campos con yacimientos mineros y de hidrocarburos ubicados en dos o más entidades territoriales, así:

“(…) El cálculo para definir las distribuciones de regalías y compensaciones de las entidades territoriales que se generen por la explotación de recursos naturales no renovables en yacimientos ubicados en dos o más municipios se realizará por medio de la siguiente fórmula y convenciones:

$$%D = (%Y + \%P) / 2$$

Donde:

%D: Porcentaje de la participación de regalías y compensaciones para cada entidad territorial, generadas por la explotación del yacimiento mineral o de hidrocarburos.

%Y: Porcentaje del área del yacimiento mineral o de hidrocarburos que corresponde a cada entidad territorial.

%P: Porcentaje de la producción que corresponde a cada entidad territorial.

(...)”.

Que de conformidad con lo establecido en el artículo 11 de la Ley 1447 de 2011, una vez definido el límite de una entidad territorial, el Instituto Geográfico Agustín Codazzi - IGAC procederá a la publicación del mapa oficial y a su amojonamiento en el terreno.

Que la división político-administrativa establecida por el Instituto Geográfico Agustín Codazzi (IGAC), está dispuesta a través del división político-administrativa está dispuesta a través del link <https://www.colombiaenmapas.gov.co/?e=-87.3432432910149,-7.174220585663974,61.15183704102185,17.028144725569735,4686&b=igac&u=0&t=29&servicio=610>, con fecha de actualización del 31 de agosto de 2023.

Que de conformidad con lo dispuesto en la Resolución 0137 del 17 de febrero de 2023, le corresponde al Vicepresidente de Operaciones, Regalías y Participaciones - VORP de la

RESOLUCIÓN No. 0696 DEL 02-09-2024

“Por medio de la cual se determina la ubicación de las Áreas de los Yacimientos del Campo Jacamar – Formaciones Guadalupe y Mirador - Contrato de Exploración y Producción (E&P) Número 27 de 2009 Llanos-34”

Agencia Nacional de Hidrocarburos - ANH expedir las resoluciones mediante las cuales se determina la ubicación del área de los yacimientos de los campos de que trata el artículo 3.1.1.1.5 del Decreto 1821 de 2020.

Que según la información espacial suministrada por la Compañía GeoPark Colombia S.A.S., Operadora del Contrato de Exploración y Producción Llanos-34, mediante comunicación con radicado No. 20245110159982 Id: 1574272 del 10 de marzo de 2024, el Campo Jacamar produce de las Formaciones Guadalupe y Mirador.

Que según lo consignado mediante Formulario 9, *“Informe Mensual de Producción – Pozos de Petróleo y Gas”*, del mes de mayo de 2024, el Campo Jacamar produce de las Formaciones Guadalupe y Mirador.

Que el Área del polígono 1 del Yacimiento de la Formación Guadalupe del Campo Jacamar, proyectada en superficie, se ubica en su totalidad en el municipio de Villanueva, departamento del Casanare, como lo muestra la figura 1.

Que el Área del polígono 2 del Yacimiento de la Formación Guadalupe del Campo Jacamar, proyectada en superficie, se ubica en su totalidad en el municipio de Villanueva, departamento del Casanare, como lo muestra la figura 1.

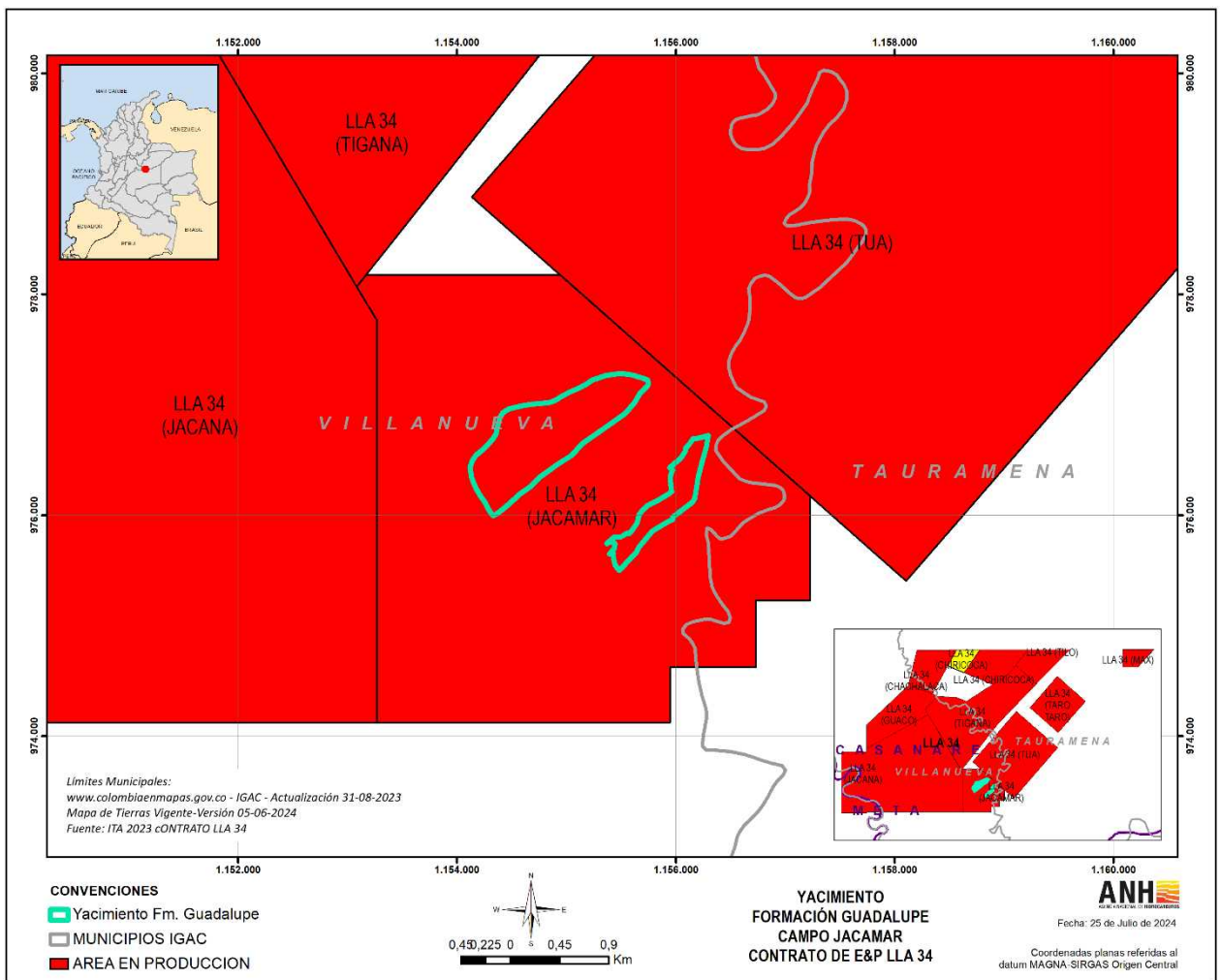


Figura 1. Localización Polígonos 1 y 2 Yacimiento Formación Guadalupe – Campo Jacamar

Que el Área del Yacimiento de la Formación Mirador del Campo Jacamar, proyectada en superficie, se ubica en su totalidad en el municipio de Villanueva, departamento del Casanare, como lo muestra la figura 2:

RESOLUCIÓN No. 0696 DEL 02-09-2024

“Por medio de la cual se determina la ubicación de las Áreas de los Yacimientos del Campo Jacamar – Formaciones Guadalupe y Mirador - Contrato de Exploración y Producción (E&P) Número 27 de 2009 Llanos-34”

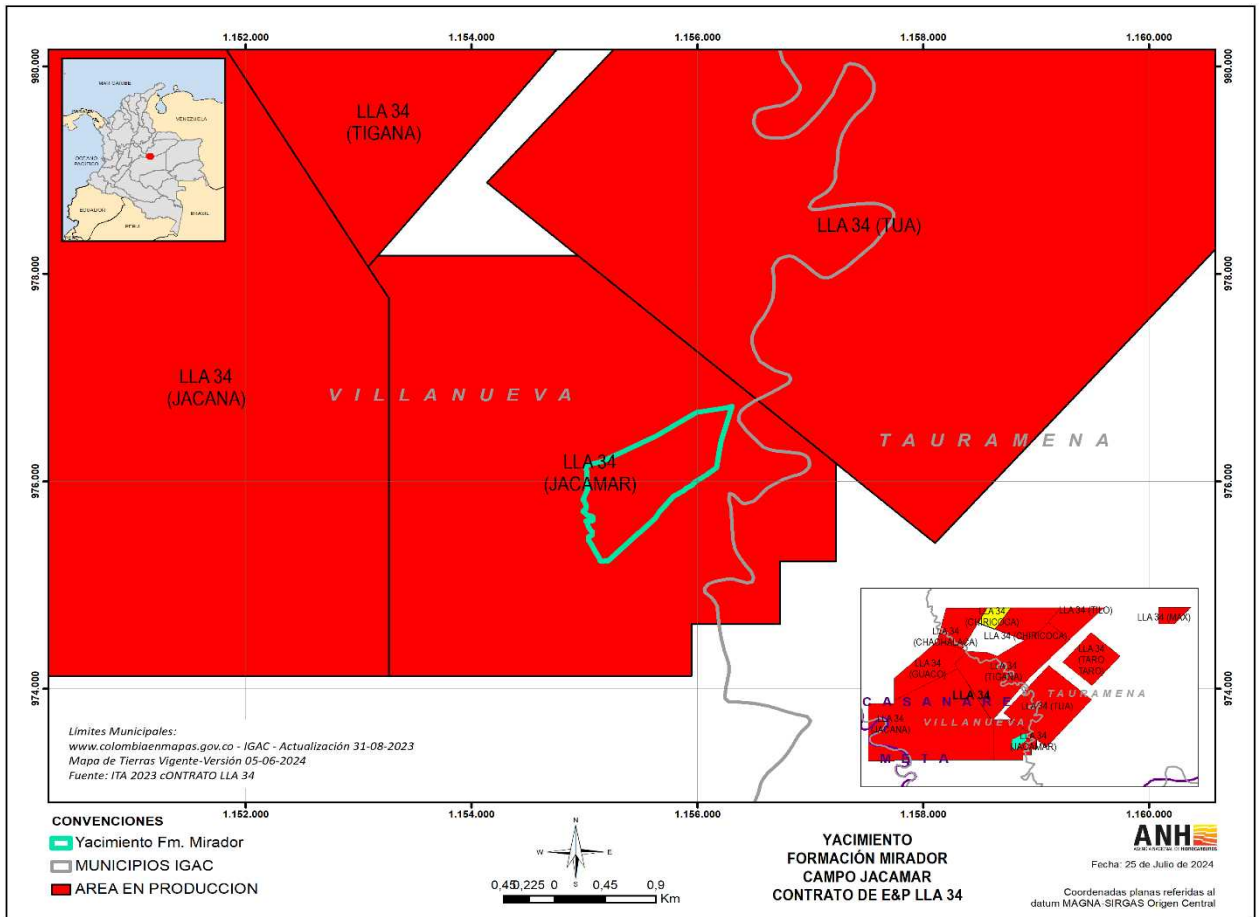


Figura 2. Localización Yacimiento Formación Mirador – Campo Jacamar

Que los pozos Jacamar-1 y Cucurucu-1 mediante los cuales se explota el Yacimiento de la Formación Guadalupe, Campo Jacamar del Contrato de Exploración y Producción Número 27 de 2009 Llanos-34 se encuentran ubicados en superficie en el municipio de Tauramena, departamento del Casanare.

Que en virtud de lo anterior, el cálculo de regalías causadas por la explotación del Campo Jacamar del Contrato de Exploración y Producción Número 27 de 2009 Llanos-34 a favor del municipio de Tauramena, Casanare, corresponderá a lo dispuesto en el parágrafo segundo, artículo 3.1.1.1.8. del Decreto 1821 de 2020, el cual a su tenor literal indica que *“El procedimiento de cálculo establecido para definir la distribución de regalías y compensaciones de las entidades territoriales que trata el presente artículo aplicará también en el caso de que un yacimiento de hidrocarburos ubicado en una entidad territorial se explote o produzca a través de pozos desviados cuya localización en superficie se encuentre en una entidad territorial diferente.”*

En mérito de lo expuesto, el Vicepresidente de Operaciones, Regalías y Participaciones - VORP de la Agencia Nacional de Hidrocarburos,

RESUELVE:

Artículo 1. Determinar que el Área del Polígono 1 del Yacimiento de la Formación Guadalupe del Campo Jacamar del Contrato de Exploración y Producción Número 27 de 2009 Llanos-34, operado por la Compañía GeoPark Colombia S.A.S, proyectada en superficie, con base en los Límites Oficiales de las entidades territoriales publicados por el Instituto Geográfico Agustín Codazzi, se ubica en su totalidad en el municipio de Villanueva, departamento de Casanare.

Artículo 2. Determinar que el Área del Polígono 2 del Yacimiento de la Formación Guadalupe del Campo Jacamar del Contrato de Exploración y Producción Número 27 de 2009 Llanos-34, operado por la Compañía GeoPark Colombia S.A.S, proyectada en superficie, con base en los Límites Oficiales de las entidades territoriales publicados por el Instituto Geográfico

RESOLUCIÓN No. 0696 DEL 02-09-2024

“Por medio de la cual se determina la ubicación de las Áreas de los Yacimientos del Campo Jacamar – Formaciones Guadalupe y Mirador - Contrato de Exploración y Producción (E&P) Número 27 de 2009 Llanos-34”

Agustín Codazzi, se ubica en su totalidad en el municipio de Villanueva, departamento de Casanare.

Artículo 3. Determinar que el Área del Yacimiento Formación Mirador del Campo Jacamar del Contrato de Exploración y Producción Número 27 de 2009 Llanos-34, operado por la Compañía GeoPark Colombia S.A.S., proyectada en superficie, con base en los Límites Oficiales de las entidades territoriales publicados por el Instituto Geográfico Agustín Codazzi, se ubica en su totalidad en el municipio de Villanueva, departamento de Casanare.

Artículo 4. Notificar la presente Resolución a la compañía GeoPark Colombia S.A.S., identificada con NIT. 900.493.698-1, a través de su representante legal o quien haga sus veces frente a la Agencia Nacional de Hidrocarburos al correo electrónico para notificaciones: co.notificacionesjudiciales@geo-park.com, en la forma y términos que establece el artículo 66 y s.s. de la Ley 1437 de 2011 – CPACA-.

Parágrafo. Contra la presente Resolución procede el recurso de reposición el cual deberá interponerse ante la Agencia Nacional de Hidrocarburos, a través del correo electrónico correspondenciaanh@anh.gov.co, dentro de los diez (10) días hábiles siguientes a la notificación, de conformidad con lo establecido por el Artículo 76 de la Ley 1437 de 2011 - CPACA- y teniendo en cuenta los horarios de recepción de correspondencia dispuestos en la Circular ANH No. 015 del 2020; so pena de rechazo por extemporaneidad.

Conforme lo dispuesto en el numeral quinto de la Circular ANH No. 015 del 2020 “el horario de atención para la radicación de Comunicaciones Oficiales Recibidas en la Ventanilla Única de Correspondencia - VUC de la ANH, es de lunes a viernes de 7:00 am a 4:00 pm jornada continua; motivo por el cual los correos electrónicos que lleguen al buzón de correspondenciaanh@anh.gov.co fuera de los horarios antes señalados o en días no hábiles (sábados, domingos y festivos), serán tramitados y radicados el siguiente día hábil, conforme con el orden de llegada al buzón de este correo.”

Artículo 5. Comunicar al municipio de Villanueva (Casanare) al correo electrónico notificacionjudicial@villanueva-casanare.gov.co y al municipio Tauramena (Casanare) al correo electrónico contactenos@tauramena-casanare.gov.co, a través de sus representantes legales o quienes hagan sus veces, en la forma y términos que establece el artículo 66 y s.s. de la Ley 1437 de 2011 – CPACA-.

Artículo 6. Comunicar la presente Resolución a la Gerencia de Regalías y Derechos Económicos de la Agencia Nacional de Hidrocarburos.

Artículo 7. La presente resolución rige a partir de la fecha de su firmeza, de conformidad con lo previsto en el artículo 87 de la Ley 1437 de 2011.


Expedida en Bogotá D.C., el **02-09-2024**

NOTIFÍQUESE, COMUNIQUESE Y CÚMPLASE



Rafael Alberto Fajardo Moreno
Vicepresidente de Operaciones, Regalías y Participaciones

Aprobó:

Nelson Gregorio Lizarazo Suárez - Gerente de Operaciones y Reservas 


Revisó:


Manuel Alejandro Montealegre Rojas – Experto G3 Grado 06 / Componente Técnico 


Mónica Verdugo Parra - Experto / Componente Técnico 

RESOLUCIÓN No. 0696 DEL 02-09-2024

“Por medio de la cual se determina la ubicación de las Áreas de los Yacimientos del Campo Jacamar – Formaciones Guadalupe y Mirador - Contrato de Exploración y Producción (E&P) Número 27 de 2009 Llanos-34”

José Francisco Peñaloza González / Contratista / Componente Técnico 

Nidia Coronado Lesmes - Contratista / Componente Jurídico 

Marcela Peña Ramírez / Contratista / Componente Técnico 

Proyectó: Paula Andrea Medina Avellaneda / Contratista / Componente Técnico 